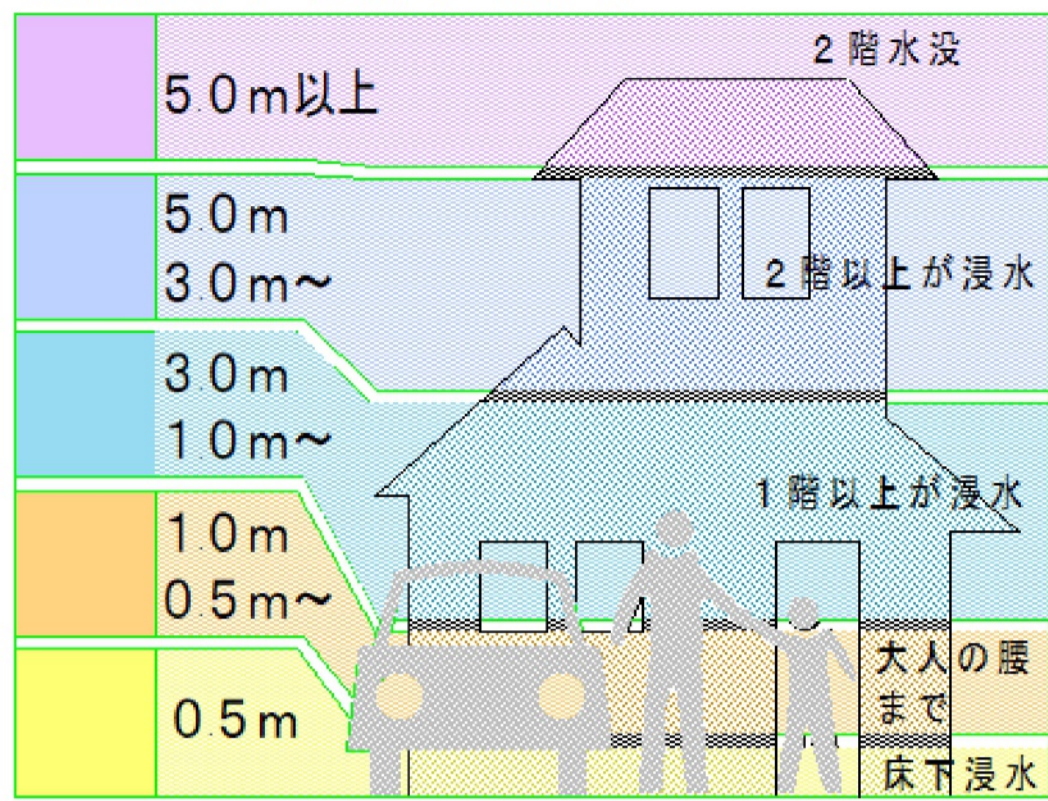


# ハザードマップの見方

## ◆想定される浸水の深さ



## ◆凡例

- 避難場所・避難所 (指定)
- 避難場所・避難所 (自主)
- 病院・診療所
- 洪水到達時間
- 危険箇所
- 崖崩れ・地滑り
- 浸水
- 地すべり危険箇所
- 土石流危険渓流

この地図は、地震時等により清水溜池が万一決壊した場合に、浸水が予想される区域と浸水の深さ、各地区の避難場所などの情報を示したものです。

いざという時に備えて、あなたの家からの避難場所や避難経路を確認しましょう。

### ★ハザードマップの注意点★

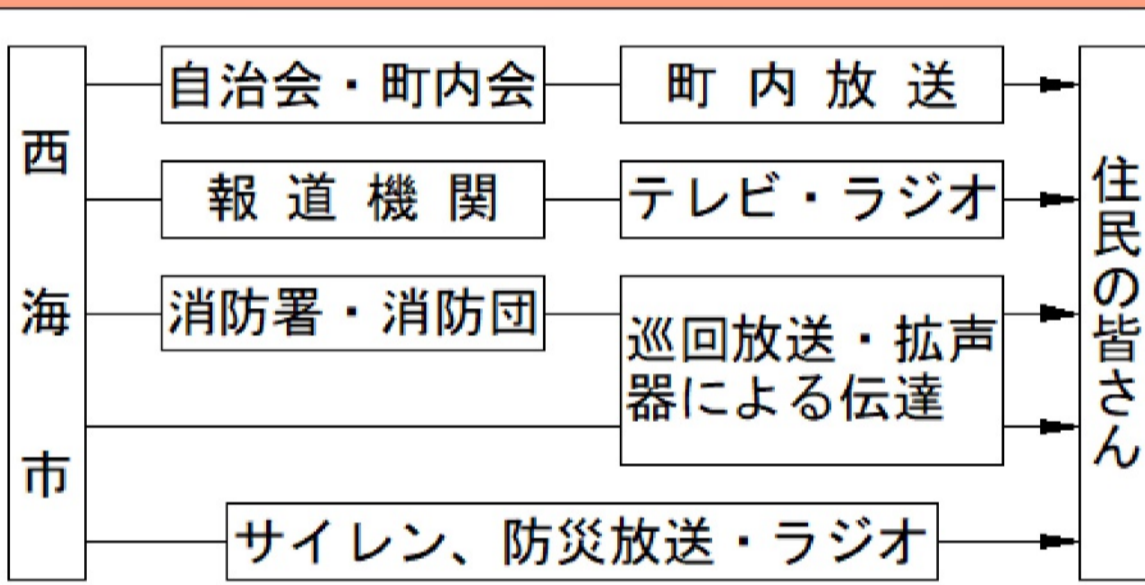
このハザードマップに表示してある浸水想定区域図は、あくまで一定の仮設の基に作成されたものです。

地震規模、雨の降り方や決壊状況によっては浸水想定範囲等が異なる場合があります。


### ◆避難時の心得◆

- ため池が決壊する恐れのある場合は、まず高い所など安全な場所へ避難する。
- ため池下流、がけ地、川沿への避難をしないこと。
- 近隣住民へ声をかけ合、家族・グループでの避難をすること。
- 避難する際の履物は、スリッパ・長靴等を避け運動靴等にすること。
- 車での避難を避けること。
- 安全を確認した後に避難場所へ移動すること。

### 情報伝達経路



# 清水溜池 ハザードマップ



長崎県立 西彼青年の家

虚空蔵山公園

琴平神社

木場公民館

たいら医院

西海スポーツガーデン体育館

道の駅 西海みかんどーム

西海スポーツガーデン運動場

### 緊急連絡先

内容	お問い合わせ先	電話番号
自主避難の連絡 災害全般の通報	西海市役所	0959-37-0011
自主避難の連絡 災害全般の通報	西海市役所 西海総合支所	0959-32-1111
災害全般の通報	西海警察署 太田和警察官駐在所	0959-32-9110
救助・救急の要請	佐世保東消防署 大崎出張所	0959-29-1119

### 溜池 諸元

名称	清水溜池
貯水槽	2,490m <sup>3</sup>
堤高	4.3m
堤長	48.0m
天端幅	1.6m

30分後

15分後

10分後

5分後

清水溜池

### あなたの近くの避難所・場所

災害時の状況に応じて近くの避難所・場所に避難してください。万一、逃げ遅れた場合は最寄り高台もしくは2階以上の丈夫な建物へ避難してください。

自主避難所	所在地	電話番号
木場公民館	西海町木場郷554	
太田和岳公民館	西海町太田和郷2946-6	
中浦木場公民館	西海町中浦北郷164-150	
奥野公民館	西海町木場郷154-17	

指定・緊急避難所	所在地	電話番号
西海スポーツガーデン体育館	西海町木場郷401	
西海スポーツガーデン運動場	西海町木場郷401	

### 避難勧告等がだされたら速やかに避難

