

議案第 36 号

あらたに生じた土地の確認及び字の区域の変更について

地方自治法（昭和22年法律第67号）第9条の5第1項の規定により、本市内にあらたに生じた次の土地を確認し、同法第260条第1項の規定により、字の区域を次のとおり変更するので、議会の議決を求める。

令和4年6月10日 提出

西海市長 杉澤 泰彦

位 置	面積(平方メートル)	編入する区域
西海市大島町字舞田1527の18地先	875.94	字舞田

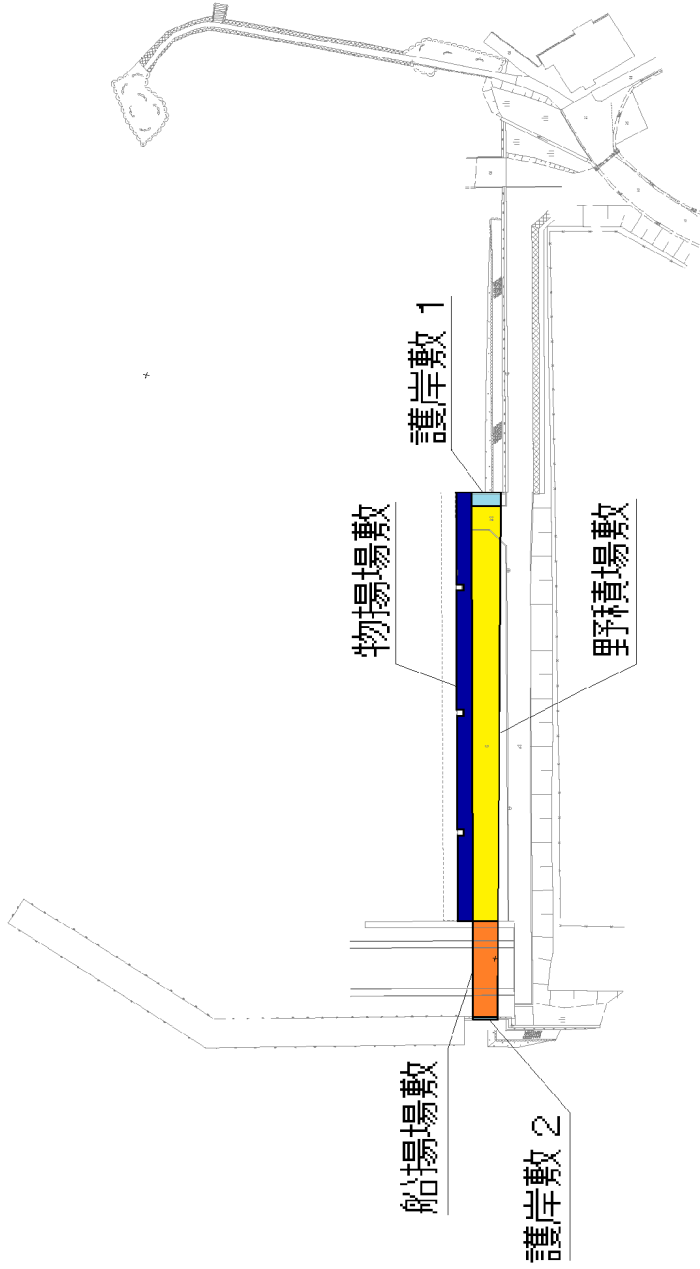
用途 港湾施設用地





議案第36号関係資料その2

位置図



求積平面図
西海市大島町字舞田



用途	利用計画	埋立面積
港湾施設用地	 船揚場敷	101.80㎡
	 護岸敷	22.11㎡
	 野積場敷	481.20㎡
	 物揚場敷	270.83㎡
	合計	875.94㎡

長崎県指字 29 附第 7 号
 年度 令和 年度 第
 工事名 西海市大島町舞田港
 (建設) 大島町舞田港
 施行地名 西海市大島町字
 図面種類 1. 埋立面積
 縮尺 1 : 500
 図面番号 案の内
 長崎県 北 振 興

航空写真

