

西海市市勢要覧

Data of SaikaiCity

さいかい

カ
—さいかいいりよく—

資料編 2020

掲載のデータは直近のものを使用しています。

CONTENTS

概要	1
人口	3
産業	4
農林業	5
水産業	5
観光業	7
市民生活	8
教育	13
財政	15
選挙	17
組織	18

◎市の位置・面積

位置 北緯32度55分58秒、東経129度38分34秒

面積 241.59平方キロメートル

【市町村のあらまし】

本市は西彼半島の北部にあり、県内の2大都市である長崎市と佐世保市の中間に位置している。また、東岸は大村湾に、西岸は外海の五島灘、角力灘に面しており、沖合に平島・江島・松島の有人離島を有している。

総面積は241.59km²（平成27年1月1日現在）で長崎県全体（4,130.90km²）の5.9%を占めている。民有地の区別面積の割合をみると、山林が45.7%で最も多く、以下、田畑36.1%、原野9.5%、宅地5.0%、その他（池沼含む）4.4%の順となっている。

本地域は、リアス式海岸などの複雑な地形を持った海岸線や、点在する大小さまざまな島。丘陵起伏が続く地形といった美しく優れた自然景観を有しており、西海国立公園、大村湾県立公園、西彼半島県立公園の3つの自然公園に指定されている。

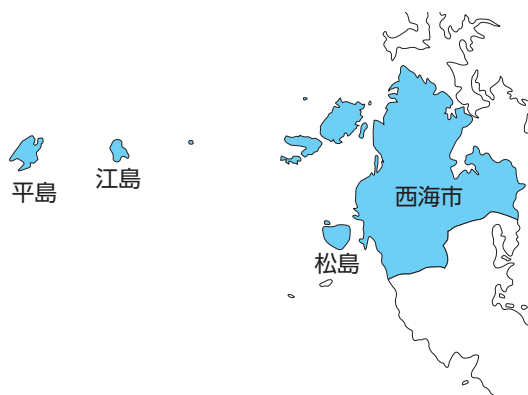
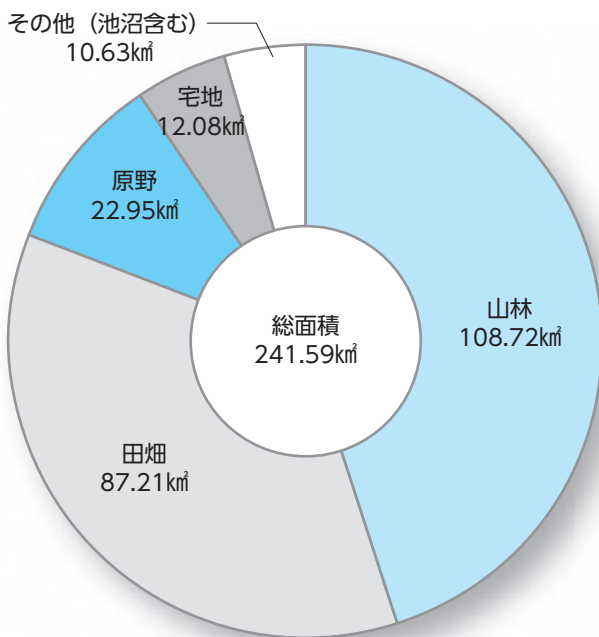
【沿革】

永禄5年（1562年）、日本最初のキリシタン大名である大村純忠（1533年～1587年）が横瀬浦（西海町）にポルトガルとの貿易港を開港したことから、本市は南蛮貿易やキリスト教関連の深い歴史を持っている。また、江戸時代には大村藩に属しており、大村藩の捕鯨基地としても栄えた。

その後は、炭鉱全盛時代と石炭から石油へのエネルギー革命による炭鉱閉山の歴史を持ち、各所に往時を偲ばせる炭鉱遺跡が残っている。

町村制が施行された明治22年4月時点では、13村で構成されていた。その後の合併、編入、町名変更を経て昭和44年1月に西彼町、西海町、大島町、崎戸町、大瀬戸町の5町構成となり、平成17年4月1日に5町が対等合併し西海市となった。

◎地目別面積



◎有人島の面積 (令和元年10月1日現在)

区分	離島		
島嶼名	平島	江島	松島
面積 (km ²)	5.915	2.779	6.360

(資料：国土地理院)

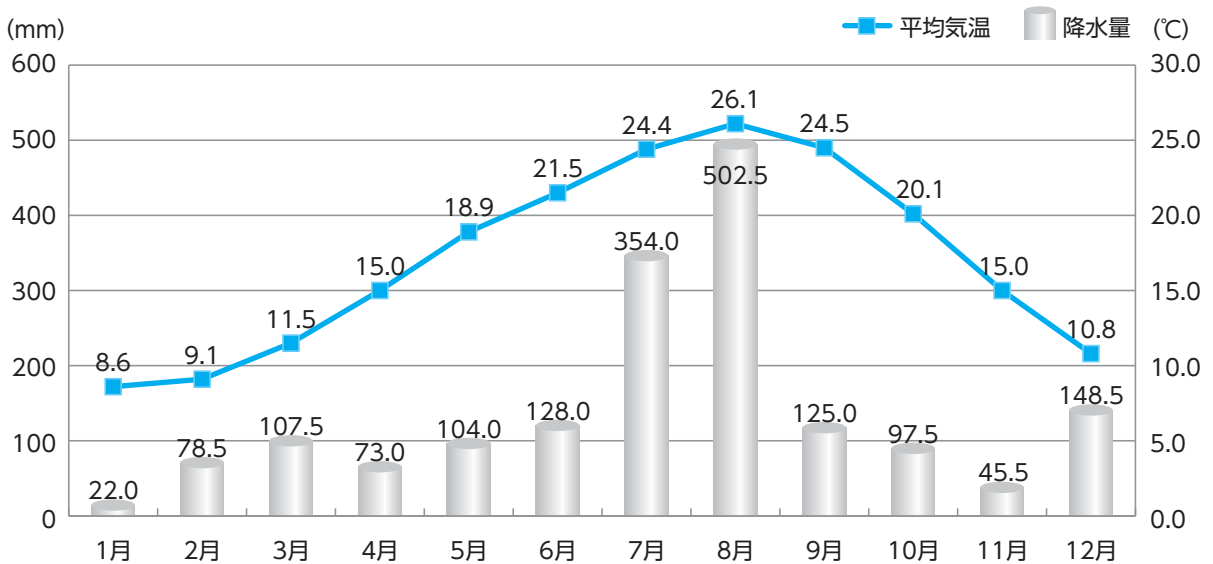
◎気候（気温、降水量）

月平均気温の経年比較（℃）										
	平成17年	平成23年	平成24年	平成25年	平成26年	平成27年	平成28年	平成29年	平成30年	令和元年 (平成31年)
1月	6.8	4.3	6.6	6.3	8.1	8.2	8.4	7.9	6.1	8.6
2月	6.4	8.8	6.2	7.5	7.7	7.6	8.1	8.2	6.5	9.1
3月	9.5	8.6	10.5	11.5	11.3	10.6	11.4	10.2	12.1	11.5
4月	15.5	13.6	14.8	13.7	14.8	15.4	16.0	15.6	16.1	15.0
5月	18.2	17.8	18.7	18.7	18.2	18.6	19.0	18.6	19.0	18.9
6月	22.5	21.6	21.4	22.2	20.9	20.7	21.9	21.1	22.0	21.5
7月	25.5	25.7	25.6	26.7	24.7	24.2	25.9	26.7	26.5	24.4
8月	26.9	26.4	27.4	27.8	25.2	25.5	27.5	27.1	28.1	26.1
9月	24.8	23.8	23.0	23.7	22.8	22.3	23.9	22.7	23.7	24.5
10月	20.0	18.8	18.3	19.8	19.2	18.5	20.5	19.2	18.4	20.1
11月	14.8	16.1	12.5	13.3	14.7	15.9	14.3	13.6	14.2	15.0
12月	6.6	8.6	7.9	8.5	7.8	10.8	10.9	7.9	10.3	10.8
平均	16.5	16.2	16.1	16.6	16.3	16.5	17.3	16.6	16.9	17.1

月別降水量の経年比較（mm）										
	平成17年	平成23年	平成24年	平成25年	平成26年	平成27年	平成28年	平成29年	平成30年	令和元年 (平成31年)
1月	29.0	16.0	24.0	61.5	42.0	79.5	81.5	39.5	73.0	22.0
2月	97.0	30.0	141.5	129.5	89.0	41.5	77.0	77.0	70.5	78.5
3月	119.0	61.0	166.5	84.0	122.0	142.0	74.5	43.5	196.0	107.5
4月	75.0	80.0	134.0	128.5	86.0	266.5	204.5	214.0	113.5	73.0
5月	146.0	227.5	51.0	95.0	122.5	150.0	202.0	126.0	144.0	104.0
6月	36.0	484.0	404.5	264.0	159.0	307.5	400.5	148.0	228.5	128.0
7月	202.0	165.0	267.0	49.0	456.5	194.5	186.0	113.5	285.5	354.0
8月	128.0	202.0	124.5	167.0	553.5	353.5	46.5	186.0	64.0	502.5
9月	160.0	57.0	162.5	111.0	190.0	155.5	469.0	180.0	205.0	125.0
10月	18.0	172.0	178.5	176.5	113.5	81.0	208.0	226.5	59.0	97.5
11月	118.0	182.5	197.0	166.5	117.0	132.0	208.0	26.5	69.5	45.5
12月	55.0	50.0	131.5	74.0	102.5	125.5	105.5	31.0	149.5	148.5
合計	1183.0	1727.0	1982.5	1506.5	2153.5	2029.0	2263.0	1411.5	1658.0	1786.0

（観測所：大瀬戸）長崎地方気象台調べ

令和元年（平成31年）における月平均気温と月別降水量（mm）

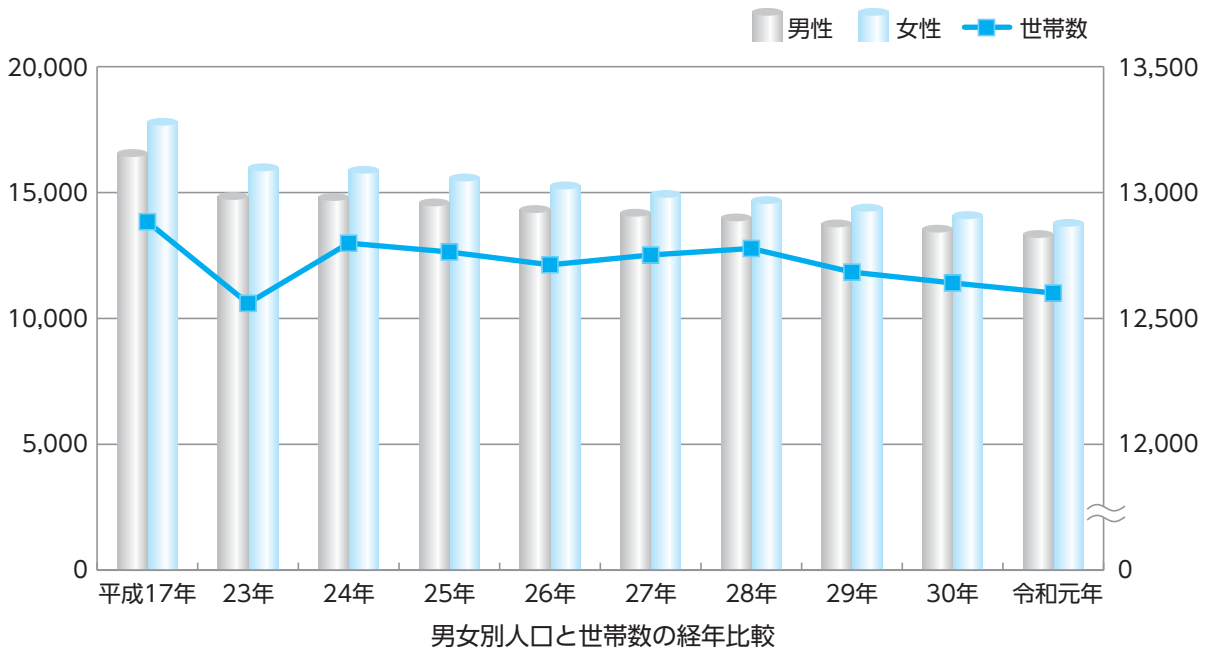


◎人口・世帯数 (各年12月末)


	平成17年	平成23年	平成24年	平成25年	平成26年	平成27年	平成28年	平成29年	平成30年	令和元年
人 口	34,694	31,180	31,041	30,518	29,942	29,458	29,025	28,487	27,982	27,463
男	16,726	15,019	14,980	14,764	14,501	14,355	14,169	13,929	13,721	13,509
女	17,968	16,161	16,061	15,754	15,441	15,103	14,856	14,558	14,261	13,954
世帯数	12,884	12,560	12,799	12,764	12,713	12,752	12,778	12,684	12,641	12,601

※外国人も含まれています。(平成24年から)

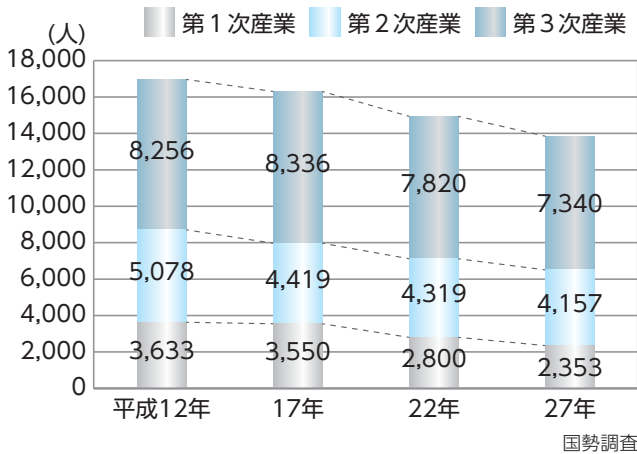
市民課調べ



◎年齢別男女別人口 (合併時平成17年との比較)



◎産業別就業者数の推移



◎製造業事業所数、従業員数、製品出荷額

	平成17年	平成24年	平成25年	平成26年	平成29年	平成30年
事業所数 (件)	49	48	47	47	44	44
従業員数 (人)	1,777	2,381	2,368	2,404	2,713	2,679
製造品出荷額等 (万円)	8,363,345	17,157,528	16,657,221	14,237,730	15,662,197	16,123,221

工業統計調査

◎産業別民営事業所数および従業員数

	平成18年		平成24年		平成26年		平成28年	
	事業所数	従業員数(人)	事業所数	従業員数(人)	事業所数	従業員数(人)	事業所数	従業員数(人)
農林漁業	25	314	33	350	36	356	33	384
鉱業	2	24	0	0	0	0	0	0
建設業	175	1,416	143	1,026	140	977	144	1,089
製造業	77	1,805	93	2,492	96	2,642	88	2,758
電気・ガス・熱供給・水道業	8	96	1	57	4	95	2	55
情報通信業	3	4	4	6	3	4	3	4
運輸業	46	536	47	524	39	466	37	481
卸売・小売業	410	1,716	321	1,493	306	1,641	282	1,621
金融・保険業	8	78	9	107	8	97	7	96
不動産業	9	12	16	60	15	63	14	62
飲食店・宿泊業	142	641	136	679	136	700	132	692
医療・福祉	98	1,678	99	1,603	123	2,077	115	1,875
教育・学習支援業	59	597	20	140	49	554	19	150
複合サービス事業	49	411	35	253	37	206	35	210
サービス業 (他に分類されないもの)	257	1,280	111	768	111	590	92	631
計	1,368	10,608	1,067	9,501	1,103	10,468	1,003	10,108

◎農林業経営体数、就業者数

単位：戸

	(平成17年)	第61次 (平成25年～26年)	第62次 (平成26年～27年)	第63次 (平成28年～29年)	第64次 (平成30年)
農林業経営体	1,433	1,199	1,199	1,014	1,014
農業経営体	1,419	1,192	1,192	1,007	1,007
家族経営	1,401	1,179	1,179	983	983
林業経営体	34	17	17	14	14
就業者数(人)	2,855	2,136	2,136	1,660	1,660

 長崎農林水産統計年報(世界農林業センサス)
(農林業センサス)

◎耕地種類別経営耕地面積

単位：ha

	(平成17年)	第61次 (平成25年～26年)	第62次 (平成26年～27年)	第63次 (平成28年～29年)	第64次 (平成30年)	
経営耕地総面積	2,550	2,402	2,370	2,370	2,210	
面積	田	809	732	711	711	678
	畑	1,750	1,670	1,659	1,659	1,530

長崎農林水産統計年報(農林水産省統計部「作物統計調査」)

◎イノシシ捕獲頭数

	平成21年度	平成26年度	平成27年度	平成28年度	平成29年度	平成30年度	
捕獲数(頭)	587	2,533	2,521	2,949	2,194	2,230	
捕獲方法(頭)	銃器	29	60	66	68	35	12
	箱わな	283	1,478	1,493	2,201	1,794	1,833
	くくりわな	275	987	939	675	349	372
	その他	0	8	23	5	16	13

農林課調べ

◎海面漁業漁獲量(主要品目別)

 基準日：12月31日
単位：トン

魚種	平成17年	平成26年	平成27年	平成28年	平成29年
かたくちいわし	828	1,485	1,257	1,151	1,090
まあじ	202	90	255	156	161
いさき	121	60	86	89	104
たこ類	172	125	84	64	82
ぶり類	46	45	29	42	58

資料：農林水産統計

◎漁獲量推移

 基準日：12月31日
単位：トン

項目	平成17年	平成26年	平成27年	平成28年	平成29年
海面漁業生産量	2,475	2,778	2,735	2,618	2,551
海面養殖業収獲量	429	483	554	460	653
総漁獲量	2,904	3,261	3,289	3,078	3,204

資料：農林水産統計

◎漁港

町名	種別	漁港名
西彼	第1種漁港	白浜漁港
		黒瀬漁港
大島	第1種漁港	大島漁港
		塩田漁港
		太中戸漁港
崎戸	第1種漁港	中戸漁港
		丸田漁港
		平島漁港
大瀬戸	第1種漁港	江切漁港
		塚堂漁港

資料：水産課

◎漁協

地区	漁協名	所 在	電話番号 (0959)
西 彼	西彼町漁業協同組合	本所 西彼町八木原郷2017番地 3	28-0017
		支所 西彼町亀浦郷828番地	27-0472
西 海	瀬川漁業協同組合	西海町水浦郷515番地	32-0048
西 海 大 島 崎 戸	西海大崎漁業協同組合	本所 大島町1325番地107	34-2039
		西海町面高郷2751番地	32-0137
		西海町七釜郷2861番地 2	33-2200
		支所 崎戸町蠣浦郷72番地 9	35-2102
		崎戸町江島無番地	36-2002
		崎戸町平島無番地	47-2003
大瀬戸	大瀬戸町漁業協同組合	大瀬戸町瀬戸福島郷1432番地 2	22-0039

資料：水産課

◎漁業経営体数

基準日：11月1日
単位：経営体

調査年	平成5年	平成10年	平成15年	平成20年	平成25年	
計	938	728	605	554	482	
個人経営体	924	709	586	535	469	
経営組織	会社	12	16	15	15	10
	漁業協同組合	1	2	2	2	1
	漁業生産組合	-	-	-	-	-
	共同経営	1	1	2	2	2
	その他	-	-	-	-	-

資料：漁業センサス

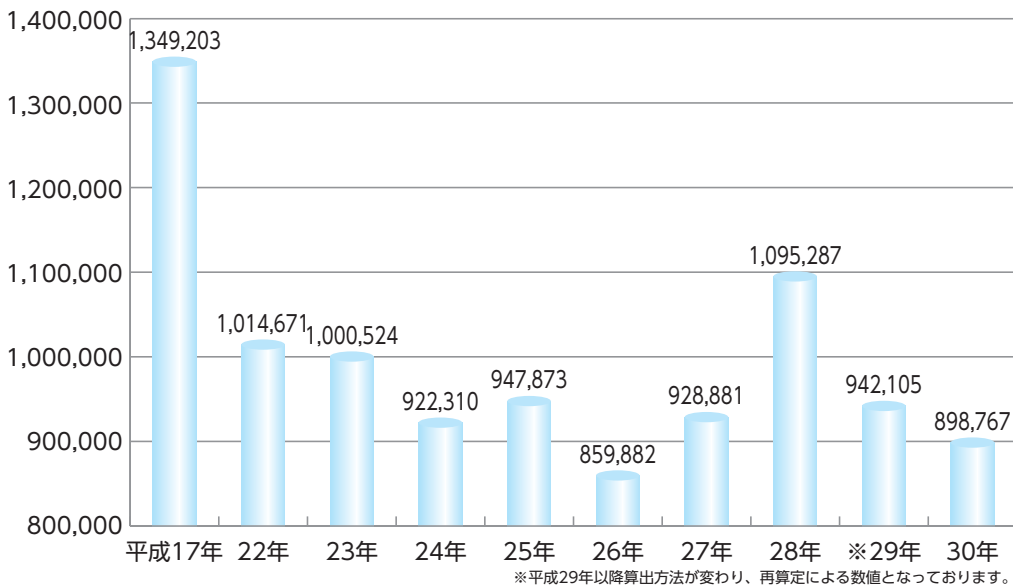
◎漁業就業者数

基準日：11月1日
単位：人

調査年	平成5年	平成10年	平成15年	平成20年	平成25年	
計	1,565	1,279	1,041	939	772	
年齢階層	15~19	8	3	2	0	2
	20~24	28	21	8	5	4
	25~29	36	37	21	18	6
	30~34	56	37	40	27	16
	35~39	88	49	35	38	23
	40~44	126	87	55	46	44
	45~49	125	122	93	54	39
	50~54	169	116	125	90	63
	55~59	206	159	102	127	70
	60~64	261	204	137	110	126
	65~	462	444	423	424	379

資料：漁業センサス

◎観光入込客数



◎農林漁業体験民宿受入数 (単位：名)

	平成28年度	平成29年度	平成30年度
受入数	132	266	602
うち修学旅行	44	0	148

平成28年7月に団体発足し、それ以降の集計データとなります。山と海の郷さいかい

◎主要観光施設

施設名	所在
西海橋・新西海橋	西彼町小迎郷
長崎バイオパーク	西彼町中山郷2291-1
四本堂公園	西彼町白崎郷637
長崎オランダ村	西彼町喰場郷1683-4
七ツ釜鍾乳洞	西海町中浦北郷2541-1
伊佐ノ浦公園	西海町中浦南郷
横瀬浦公園	西海町横瀬郷2933-13
道の駅「さいかい」みかんどーム	西海町木場郷473-1
大島大橋公園	大島町1367-19
百合岳公園	大島町5842-1
大島大釜海岸ふれあいの浜広場 (大釜海水浴場)	大島町2598
崎戸さんさん元気らんど	崎戸町蠣浦郷1001
崎戸海浜公園	崎戸町蠣浦郷
北緯33度線展望台	崎戸町本郷
つがね落としの滝	大瀬戸町雪浦河通郷
福島地区総合交流促進施設 (尻久砂里海浜公園)	大瀬戸町瀬戸福島郷258
雪浦海浜広場	大瀬戸町雪浦下釜郷615-14
やすらぎ交流拠点施設「音浴博物館」	大瀬戸町雪浦河通郷342-80
柳の浜海浜公園	大瀬戸町多以良外郷2394-4

◎公営住宅等

・構造別管理戸数

単位：戸

地区	構造		木造	簡易平屋建	簡易二階建	準耐火	低層耐火	中層耐火	計
	西	彼							
市 営 住 宅	西	彼	0	0	20	0	18	60	98
	西	海	34	4	0	12	8	87	145
	大	島	14	52	94	0	71	404	631
	崎	戸	18	2	0	0	38	120	178
	大	瀬戸	7	8	20	0	58	74	167
	合	計	73	66	130	12	193	745	1,219
県 営 住 宅			0	0	0	0	0	94	94
公 社 住 宅			0	0	0	0	0	40	40

基準日：平成31年4月1日

・入居世帯（人）数

区分	年度	平成17年		平成28年		平成29年		平成30年		平成31年	
		世帯数	人数	世帯数	人数	世帯数	人数	世帯数	人数	世帯数	人数
市 営 住 宅		1,091	2,412	1,033	2,326	1,003	2,267	990	2,235	977	2,182
県 営 住 宅		87	242	77	164	80	165	73	149	67	130
公 社 住 宅		38	71	38	82	33	72	35	72	34	69
計		1,216	2,725	1,148	2,572	1,116	2,504	1,098	2,456	1,078	2,381

基準日：4月1日
住宅建築課調べ

◎道路の状況

単位：m

道路	平成17年			平成27年			平成28年			平成29年			平成30年			平成31年		
	国道	県道	市道	国道	県道	市道	国道	県道	市道	国道	県道	市道	国道	県道	市道	国道	県道	市道
実延長	56,473.0	103,322.7	948,144	64,469.4	104,832.0	940,908.0	64,505.1	104,903.4	942,600.0	64,491.8	104,918.7	942,685.0	64,481.2	104,904.9	942,567	64,489.7	104,903.9	941,814
舗装延長	56,473.0	102,906.7	846,355	64,469.4	104,469.6	844,244.0	64,505.1	104,541.0	845,916.0	64,491.8	104,556.3	846,001.0	64,481.2	104,542.5	845,883	64,489.7	104,541.5	847,012
未舗装延長	0	416.0	101,789	0.0	362.4	96,684.0	0.0	362.4	96,684.0	0.0	362.4	96,684.0	0.0	362.4	96,684	0.0	362.4	94,802
舗装率	100%	99.6%	89.2%	100%	99.7%	89.7%	100%	99.7%	89.7%	100%	99.7%	89.7%	100%	99.7%	89.7%	100%	99.7%	89.9%

基準日：4月1日
建設課調べ

◎主要河川

町	河川名	河川種別	延長 (m)	町	河川名	河川種別	延長 (m)	
西 彼	大明寺川	2級河川	3,878	西 海	木場川	2級河川	2,512	
	中山川	2級河川	2,985		伊佐ノ浦川	2級河川	7,565	
	殿井手川	2級河川	562		柚木川	2級河川	3,656	
	鳥加川	2級河川	1,858		面高川	2級河川	2,288	
	大江川	2級河川	950		江川内川	2級河川	1,760	
	内野川	準用河川	440		高地川	2級河川	1,677	
	西の岳川	準用河川	338		大 島	長谷川	準用河川	530
	大江川	準用河川	930			徳万川	準用河川	900
	中山川	準用河川	360	崎 戸	-	-	-	
	菰立川	準用河川	306	大 瀬 戸	多以良川	2級河川	5,878	
	綿打川	準用河川	611		雪浦川	2級河川	12,905	
	柚子の川	準用河川	1,220		羽出川	2級河川	5,022	
	俵頭川	準用河川	423		河通川	2級河川	4,209	
	風早川	準用河川	565		清水川	準用河川	588	
			濱田川		準用河川	460		

基準日：平成31年4月1日
建設課調べ

◎公共交通機関

	会社名	所在	電話番号 (0959)
船 船	市営船	大瀬戸町瀬戸榎浦郷2222 (市役所島の暮らし支援室)	37-0122
	瀬川汽船(株)	西海町横瀬郷4107-7	32-1770
	西海沿岸商船(株)	佐世保市万津町7-3	0956-24-1004
	崎戸商船(株)	佐世保市万津町7-3	0956-25-6118
	(株)江崎海陸運送	大瀬戸町瀬戸榎浦郷162-31	22-0099
バ ス	さいかい交通(株)	大瀬戸町瀬戸板浦郷920-10	22-0013
	(有)せいひ観光	西彼町鳥加郷1739	28-1193
タクシ-	大串タクシー(有)	西彼町大串郷1913-13	28-0048
	(有)大崎観光タクシー	大島町1894-2	34-2135
	田川タクシー	大瀬戸町瀬戸榎浦郷2456-口	22-0038
コミュニティ交通	さいかいスマイルワゴン	大瀬戸町瀬戸榎浦郷2222	23-2323 (予約センター)
自家用有償 旅客運送	特定非営利活動法人平島を守る会	崎戸町平島郷830	47-2001 (市役所 平島出張所)
	松島地区交通事業運営協議会	大瀬戸町松島内郷1384-11	37-0122 (市役所 島の暮らし支援室)

◎交通事故発生状況

	平成17年	平成27年	平成28年	平成29年	平成30年	平成31年(令和元年)
件数	121	75	70	78	70	46
死者(人)	6	3	1	1	2	0
傷者(人)	172	90	92	99	90	57
物損事故(件)	記録無し	464	462	471	488	466

西海警察署調べ

◎西海市管内火災発生状況

	平成17年	平成22年	平成23年	平成24年	平成25年	平成26年	平成27年	平成28年	平成29年	平成30年
建物	6	5	10	6	10	4	9	5	8	6
林野	3	2	3	1	1	-	1	1	1	-
車両	2	-	-	-	1	-	1	2	-	1
船舶	2	2			1	1	1	-	-	1
その他	9	7	9	8	7	7	7	5	9	10
計	22	16	22	15	20	12	19	13	18	18

佐世保市消防局火災統計

◎西海市管内救急出動状況

単位：件

	平成17年	平成23年	平成24年	平成25年	平成26年	平成27年	平成28年	平成29年	平成30年	
出動状況	年間	1,065	1,217	1,197	1,308	1,251	1,297	1,252	1,363	1,407
	1日平均	2.9	3.3	3.3	3.6	3.4	3.5	3.4	3.7	3.8

佐世保市消防局救急統計 (平成17年の9月末までの大瀬戸町管内は長崎市消防局の統計による)

◎ごみ排出量

単位：t

	平成17年度	平成24年度	平成25年度	平成26年度	平成27年度	平成28年度	平成29年度	平成30年度
可燃ごみ	量	6,335	7,158	7,667	7,599	7,315	7,129	7,109
	割合	70.07%	81.09%	82.56%	82.28%	84.74%	83.61%	84.42%
資源ごみ	量	1,634	1,108	1,111	1,075	919	1,035	980
	割合	18.07%	12.55%	11.96%	11.64%	10.65%	12.14%	11.64%
粗大ごみ	量	456	362	378	437	230	268	249
	割合	5.04%	4.10%	4.07%	4.73%	2.66%	3.14%	2.96%
ガラス	量	88	175	107	101	153	75	69
	割合	0.97%	1.98%	1.15%	1.09%	1.77%	0.88%	0.82%
陶磁器くず	量	16	19	19	19	11	16	10
	割合	0.19%	0.22%	0.20%	0.21%	0.13%	0.19%	0.12%
有害ごみ (電池、蛍光管)	量	512	5	5	5	4	4	4
	割合	5.66%	0.06%	0.05%	0.05%	0.05%	0.05%	0.05%
計	量	9,041	8,827	9,287	9,236	8,632	8,527	8,507

環境政策課調べ

◎し尿・浄化槽汚泥処理量

単位：kl

	平成17年度	平成24年度	平成25年度	平成26年度	平成27年度	平成28年度	平成29年度	平成30年度
し尿	15,475	12,211	11,426	11,290	10,685	10,217	9,997	9,634
浄化槽汚泥	8,497	16,376	17,407	17,103	17,525	17,772	18,303	18,434

環境政策課調べ

◎住民健診(検診)受診者数

単位：人

	平成17年度	平成26年度	平成27年度	平成28年度	平成29年度	平成30年度
特定健康診査(国保)	—	2,758	2,834	2,753	2,741	2,732
人間ドック(国保)	—	34	21	20	11	6
脳ドック(国保)	—	217	179	240	198	201
後期高齢者医療健康診査	—	1,187	1,067	1,108	1,085	1,064
肺がん検診	4,762	3,068	3,062	2,853	2,653	2,692
胃がん検診	1,785	810	740	694	875	1,067
子宮頸がん検診	1,398	657	597	567	733	862
乳がん検診	983	761	620	635	734	879
大腸がん検診	2,229	1,948	2,103	1,896	1,869	2,044
骨粗しょう症検診	196	83	79	96	124	182
結核検診	3,008	1,952	2,024	1,943	1,861	1,881
乳児健診(集団)	200	190	189	216	188	171
1歳6ヵ月児健診	235	221	200	187	211	193
3歳6ヵ月児健診	257	238	219	212	194	186

健康ほけん課・こども課調べ

◎予防接種者数

単位：人

	平成17年度	平成26年度	平成27年度	平成28年度	平成29年度	平成30年度
ポリオ	402	189	24	22	9	3
麻しん・風しん	644	443	394	416	394	409
二種混合	371	208	221	194	194	195
三種混合	832	78	6	—	—	—
四種混合	—	716	764	837	747	671
日本脳炎	159	710	744	764	800	839
B C G (乳幼児)	216	197	185	214	190	154
ヒブワクチン	—	756	739	816	748	636
子宮頸がんワクチン	—	1	2	1	0	0
小児用肺炎球菌	—	767	747	818	748	629
水痘ワクチン	—	392	416	326	360	325
B型肝炎	—	—	—	286	548	475
インフルエンザ(6ヵ月~中学3年生)	—	2,393	2,901	2,062	1,923	2,034
インフルエンザ(65歳以上)	5,842	5,998	5,834	5,893	5,729	5,797
高齢者肺炎球菌予防ワクチン接種	—	990	967	830	785	612

※平成17年と現在では、接種方法が異なる。健康ほけん課・こども課調べ

◎国民健康保険加入者数・給付状況

	平成17年度	平成26年度	平成27年度	平成28年度	平成29年度	平成30年度
国民健康保険加入者数(人)	16,770	9,097	8,705	8,300	7,922	7,641
給付状況(千円)	2,734,307	2,859,016	3,019,205	2,845,704	2,905,020	2,744,995

健康ほけん課調べ

◎介護保険要介護（要支援）認定者数

単位：人

	レベル	平成17年度	平成25年度	平成26年度	平成27年度	平成28年度	平成29年度	平成30年度
要支援	1	701	516	550	502	394	332	323
	2		249	227	211	195	185	193
要介護	1	688	487	494	512	531	537	521
	2	256	321	289	335	328	292	306
	3	255	280	292	277	259	308	294
	4	200	285	285	289	303	301	313
	5	177	186	173	155	155	167	170
計		2,277	2,324	2,310	2,281	2,165	2,122	2,120

長寿介護課調べ

◎医療機関

	名称	所在	電話番号(0959)
西 彼	医療法人萌愛会 長崎セント・ノーヴァ病院	西彼町伊ノ浦郷127	28-1185
	医療法人栄寿会 真珠園療養所	西彼町八木原郷3453-1	28-0038
	社会福祉法人せいひ会 せいひ中央クリニック	西彼町烏加郷2201-2	28-1190
	医療法人 田中クリニック	西彼町喰場郷1324-2	27-0035
	医療法人 東内科医院	西彼町喰場郷123	27-0127
西 海	金森医院	西海町川内郷1250	32-0006
	医療法人 田中医院	西海町黒口郷1491-1	32-0033
	医療法人篤和 たいら医院	西海町木場郷528-2	32-2011
	医療法人社団考成会 池田医院	西海町七釜郷1622	33-2021
大 島	社会福祉法人福医会 さいかいクリニック	大島町1876-59	34-3371
	医療法人 須山医院	大島町1895	34-2123
崎 戸	医療法人 山崎医院	崎戸町鱈浦郷1806-23	35-3337
	西海市国民健康保険 江島診療所	崎戸町江島2275-1	36-2006
大瀬戸	西海市国民健康保険 平島診療所	崎戸町平島741	47-2123
	医療法人 浦口医院	大瀬戸町瀬戸檉浦郷163	22-0015
	医療法人青嶺会 わたなべクリニック	大瀬戸町瀬戸西濱郷720-6	23-3002
	医療法人外海弘仁会 雪浦ひうらクリニック	大瀬戸町雪浦上郷254-17	22-9508
歯 科	西海市国民健康保険 松島診療所	大瀬戸町松島内郷288	37-0130
	山口歯科医院	西彼町八木原郷1770	28-1510
	石橋歯科医院	西彼町大串郷1895-1	28-1278
	西彼歯科診療所	西彼町上岳郷337-1	27-0183
	いちのせ歯科医院	西彼町上岳郷743-3	27-1216
	大串歯科医院	西海町丹納郷1943-1	32-2670
	医療法人 金森歯科医院	西海町川内郷1248	32-2203
	いいもり歯科	大島町1813	34-4070
	医療法人 石橋歯科医院	大島町1894-12	34-2041
	崎 戸	あらき歯科医院	崎戸町鱈浦郷1809-4
大瀬戸	いのうえ歯科医院	大瀬戸町瀬戸西濱郷90-1	22-2173
	山根歯科医院	大瀬戸町瀬戸福島郷1458-29	23-3252

◎保育所・幼稚園・認定こども園・小規模保育事業

	名称	所在	電話番号(0959)
公立 (市立)	大島 間瀬保育所	大島町1876-2	37-0242
	大島 幼稚園	大島町1922-30	37-0241
	崎戸 蛸浦保育所	崎戸町蛸浦郷1393-3	35-2027
私立	西彼 こむかえこども園	西彼町小迎郷2734-1	28-0130
	西彼 保育園	西彼町平山郷2324-8	28-0057
	亀岳 保育園	西彼町上岳郷148	27-0112
	なかやま認定こども園	西彼町中山郷1987	27-0168
	西彼中央幼稚園	西彼町喰場郷143	27-1092
	天真幼稚園	西彼町平山郷2324-15	28-1156
	西海 横瀬保育所	西海町横瀬郷2938-1	32-0200
	たんぼぼ保育園	西海町川内郷1093	32-0222
	瀬川 保育園	西海町丹納郷2766-5	32-1140
	樹心 保育園	西海町天久保郷1325	32-2184
	はすの実保育園	西海町太田和郷907-1	32-9416
	西海 保育園	西海町七釜郷1888	33-2062
	あかつき幼稚園 (H25.4.1~休園)	西海町木場郷1398	32-2001
大島	まさご保育園	大島町1813-8	34-4700
大瀬戸	遊林 保育園	大瀬戸町瀬戸西濱郷63	22-0400
	淳心 保育園	大瀬戸町雪浦下郷1206-1	22-9108
	瀬戸 保育園	大瀬戸町瀬戸福島郷1458-33	22-0626
	多以良 保育園	大瀬戸町多以良内郷1336-1	22-0349
	松島 保育園	大瀬戸町松島内郷298	23-3482

◎福祉施設

	名称	所在	電話番号(0959)
能力活用社会参加	西海市広域シルバー人材センター	大瀬戸町瀬戸板浦郷920-12	22-9086
養護老人ホーム	養護老人ホーム さいかい	崎戸町蛸浦郷2060-13	35-2520
生活支援ハウス	西彼高齢者生活支援ハウス 丘の家	西彼町中山郷2088-1	27-1064
	西海高齢者生活支援ハウス	西海町黒口郷1477-1	32-1922
	大島高齢者生活支援ハウス ほっとハウス	大島町1765	34-2908
	崎戸高齢者生活支援ハウス ゆうばえ荘	崎戸町蛸浦郷2060-7	35-2828
特別養護老人ホーム	特別養護老人ホーム 風和の里	西彼町鳥加郷2171	29-7170
	特別養護老人ホーム ふるさと	西海町川内郷1484	32-0785
	特別養護老人ホーム さいかい	大島町1876-59	34-2227
	特別養護老人ホーム 海風荘	大瀬戸町瀬戸板浦郷1123-14	22-0123
介護老人保健施設	元亀の里	西彼町鳥加郷2201-2	28-1100
	介護療養型老人保健施設 さいかい	大島町1876-59	34-2226
施設入所支援	大瀬戸厚生園	大瀬戸町瀬戸西濱郷1603-12	23-3030
	障害者支援施設 こざくら学園	西海町木場郷163	32-0870
	光明園	大瀬戸町瀬戸西濱郷1603-12	23-3030
障害児通所施設	西海市療育支援相談センター 陽だまり	西彼町鳥加郷2218	29-7110
	放課後等デイサービス サニー	西彼町喰場郷1320-12	31-4038

◎生活保護

	平成17年	平成27年	平成28年	平成29年	平成30年	令和元年(平成31年)
世帯数(戸)	281	301	289	289	291	276
人数(人)	363	420	393	389	380	362

基準日：10月1日

福祉課調べ

◎給水状況

事業	平成17年度				平成26年度				平成27年度				平成28年度				平成29年度		平成30年度	
	上水道 (大島)	上水道 (大瀬戸)	簡易水道 (西原、西海、 大瀬戸、瀬戸)	飲料水 供給施設	上水道 (大島)	上水道 (大瀬戸)	簡易水道 (西原、西海、 大瀬戸、瀬戸)	飲料水 供給施設 (8施設)	上水道 (大島)	上水道 (大瀬戸)	簡易水道 (西原、西海、 瀬戸、大瀬戸)	飲料水 供給施設 (8施設)	上水道 (大島)	上水道 (大瀬戸)	簡易水道 (西原、西海、 瀬戸、大瀬戸)	飲料水 供給施設 (8施設)	上水道 (鹿島以外)	簡易水道 (松島、江島、 平島)	上水道 (鹿島以外)	簡易水道 (松島、江島、 平島)
計画給水人口 (人)	5,600	8,800	25,375	559	5,600	8,800	25,325	559	5,600	8,800	25,325	559	5,600	8,800	25,325	559	27,350	1,760	27,350	1,750
現在給水人口 (人)	5,663	4,413	22,819	292	5,331	3,726	19,800	314	5,298	3,854	19,764	309	5,101	3,457	18,702	291	26,266	745	26,510	731
年間給水量 (千m ³)	825	857	2,989	21.98	841	481	2,622	34	853	476	2,601	37	876	472	2,613	35	3,959	134	3,947	133
1日平均給水量 (m ³ /日)	2,260	2,348	8,189	60.00	2,304	1,318	7,185	94	2,331	1,302	7,108	101	2,400	1,293	7,159	95	10,846	368	10,815	364
年間有収水量 (千m ³)	737	499	2,507	19.67	664	350	1,876	26	675	346	1,874	26	685	337	1,859	24	2,803	74	2,778	72
1日平均有収水量 (m ³ /日)	2,019	1,367	6,868	54	1,819	959	5,141	72	1,846	945	5,121	71	1,875	924	5,092	65	7,679	202	7,613	197
有収率 (%)	89.3	58.2	83.8	89.4	78.95	72.77	71.55	76.47	79.13	72.58	72.04	70.27	78.13	71.45	71.14	68.01	70.80	54.99	70.39	54.06

参照調査 水道統計調査より

◎下水道状況

単位：人

	平成17年度		平成26年度		平成27年度		平成28年度		平成29年度		平成30年度	
	整備人口	水洗化人口	整備人口	水洗化人口	整備人口	水洗化人口	整備人口	水洗化人口	整備人口	水洗化人口	整備人口	水洗化人口
公共下水道	0	0	2,766	1,567	2,936	1,759	2,903	1,847	3,056	1,949	3,124	2,022
農業集落排水	8,317	6,510	6,897	5,642	6,798	5,572	6,726	5,589	6,603	5,516	6,528	5,532
漁業集落排水	1,070	553	860	788	838	772	828	764	789	734	754	711
コミュニティプラント	4,402	3,699	3,886	3,758	3,884	3,763	3,852	3,750	3,797	3,697	3,731	3,640
浄化槽	7,635	7,455	10,631	8,100	10,433	8,198	11,844	8,303	11,601	8,357	11,355	8,313

下水道課調べ

◎教育

◎学校の状況 (基準日：5月1日)

・幼稚園

	平成17年	平成26年	平成27年	平成28年	平成29年	平成30年	平成31年 (令和元年)	
学校数(園)	6	4	4	4	4	4	4	
学級数(学級)	16	9	9	9	9	9	9	
児童数 (人)	男	105	54	62	62	51	56	52
	女	89	63	46	51	45	52	57
計	194	117	108	113	96	108	109	

・中学校

	平成17年	平成26年	平成27年	平成28年	平成29年	平成30年	平成31年 (令和元年)	
学校数(校)	8	6	6	6	6	6	6	
学級数(学級)	41	35	32	34	28	27	30	
生徒数 (人)	男	596	414	377	356	329	322	298
	女	484	397	359	343	293	285	271
計	1,080	811	736	699	622	607	569	

・小学校

	平成17年	平成26年	平成27年	平成28年	平成29年	平成30年	平成31年 (令和元年)	
学校数(校)	18	15	15	14	14	13	13	
学級数(学級)	115	90	89	88	85	81	80	
児童数 (人)	男	1,008	669	666	651	655	649	651
	女	984	636	635	629	623	612	610
計	1,992	1,305	1,301	1,280	1,278	1,261	1,261	

・高等学校

	平成17年	平成26年	平成27年	平成28年	平成29年	平成30年	平成31年 (令和元年)	
学校数(校)	3	3	3	3	3	3	3	
学級数(学級)	26	21	21	23	23	21	21	
生徒数 (人)	男	495	315	297	312	294	299	288
	女	421	268	268	256	247	233	202
計	916	583	565	568	541	532	490	

教育総務課調べ

◎進路別就業者数 (基準日：5月1日)

・中学校

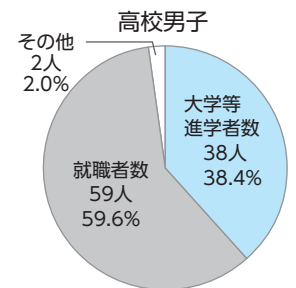
	平成17年	平成26年	平成27年	平成28年	平成29年	平成30年	令和元年 (平成31年)
高等学校等進学者数	215	149	143	135	131	106	115
比率	98.2%	99.3%	100.0%	98.5%	99.2%	98.1%	99.1%
男							
その他	4	1	0	2	1	2	1
比率	1.8%	0.7%	0.0%	1.5%	0.8%	1.9%	0.9%
計	219	150	143	137	132	108	116
高等学校等進学者数	178	104	141	114	136	99	105
比率	99.4%	100%	99.3%	100%	99.3%	100%	98.1%
女							
その他	1	0	1	0	1	0	2
比率	0.6%	0%	0.7%	0%	0.7%	0%	1.9%
計	179	104	142	114	137	99	107
合計	398	254	285	251	269	207	223

教育総務課調べ

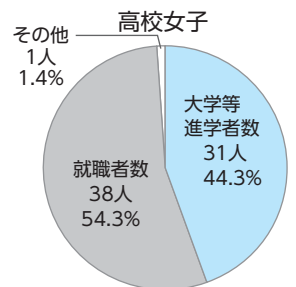
・高等学校

	平成17年	平成26年度	平成27年	平成28年	平成29年	平成30年	令和元年 (平成31年)
大学等進学者数	73	11	8	10	7	12	38
比率	42.9%	10.1%	7.8%	11.4%	6.9%	12.8%	38.4%
就職者数	95	79	64	59	67	55	59
比率	55.9%	72.5%	62.7%	67.0%	65.7%	58.5%	59.6%
男							
その他	2	19	30	19	28	27	2
比率	1.2%	17.4%	29.4%	21.6%	27.4%	28.7%	2.0%
計	170	109	102	88	102	94	99
大学等進学者数	77	16	16	13	9	14	31
比率	50.0%	17.6%	17.0%	14.3%	11.5%	16.1%	44.3%
就職者数	71	45	55	54	48	53	38
比率	46.1%	49.5%	58.5%	59.3%	61.5%	60.9%	54.3%
女							
その他	6	30	23	24	21	20	1
比率	3.9%	33.0%	24.5%	26.4%	27.0%	23.0%	1.4%
計	154	91	94	91	78	87	70
合計	324	200	196	179	180	181	169

教育総務課調べ

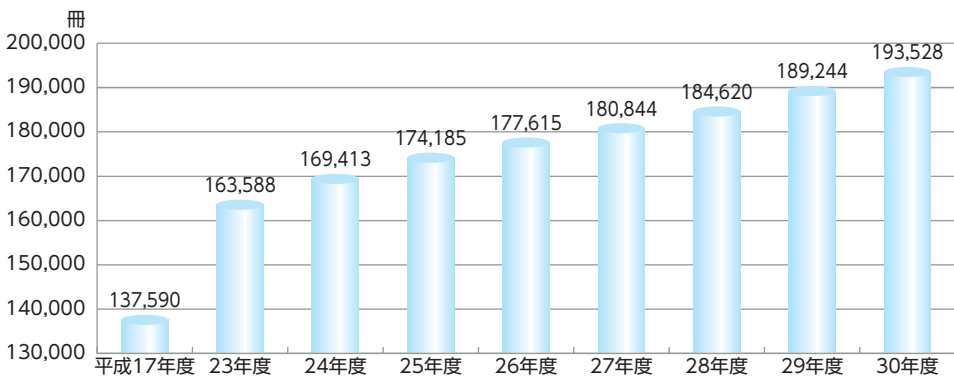


令和元年（平成31年）の男子高校生の進路別割合



令和元年（平成31年）の女子高校生の進路別割合

◎図書館



公共図書館調査

図書館蔵書数の経年比較

◎一般会計決算

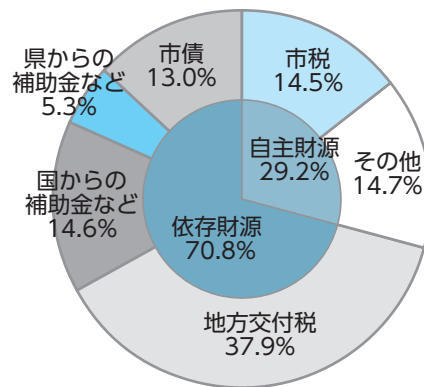
歳 入

226億8,466万円

歳入

単位：万円

	平成17年度	平成26年度	平成27年度	平成28年度	平成29年度	平成30年度
市 税	300,114	383,055	340,387	379,904	335,635	328,499
そ の 他	594,428	269,176	219,142	238,686	566,051	333,482
地方交付税	865,052	891,590	900,657	904,892	850,372	860,153
国からの補助金など	250,615	414,058	359,633	363,541	359,643	331,381
県からの補助金など	165,730	146,624	116,476	125,334	131,338	120,411
市 債	149,520	377,690	316,780	278,490	241,770	294,540
合 計	2,325,459	2,482,193	2,253,075	2,290,847	2,484,809	2,268,466



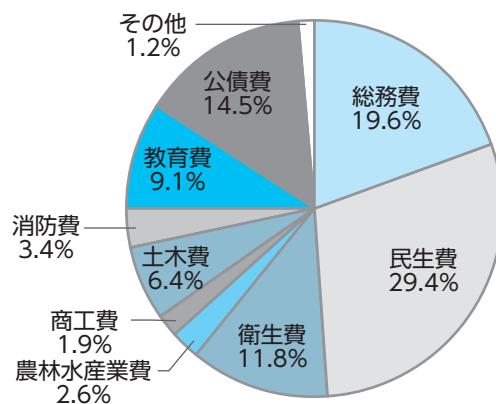
歳 出

217億1,677万円

歳出

単位：万円

	平成17年度	平成26年度	平成27年度	平成28年度	平成29年度	平成30年度
総 務 費	372,104	302,292	471,953	529,126	453,304	425,579
民 生 費	476,234	661,018	650,692	632,141	639,911	639,163
衛 生 費	257,450	436,849	274,675	261,024	258,885	256,612
農林水産業費	155,197	101,903	49,377	68,602	61,030	56,641
商 工 費	34,815	31,073	36,234	30,192	34,169	41,793
土 木 費	129,115	159,324	150,509	127,312	138,110	138,049
消 防 費	77,725	63,086	84,455	104,247	79,249	73,827
教 育 費	130,326	151,873	158,788	188,284	262,605	198,335
公 債 費	349,740	454,028	226,487	216,163	442,466	315,094
そ の 他	273,905	33,588	39,821	29,379	22,041	26,584
合 計	2,256,611	2,395,034	2,142,991	2,186,470	2,391,770	2,171,677



平成30年度一般会計目的別決算

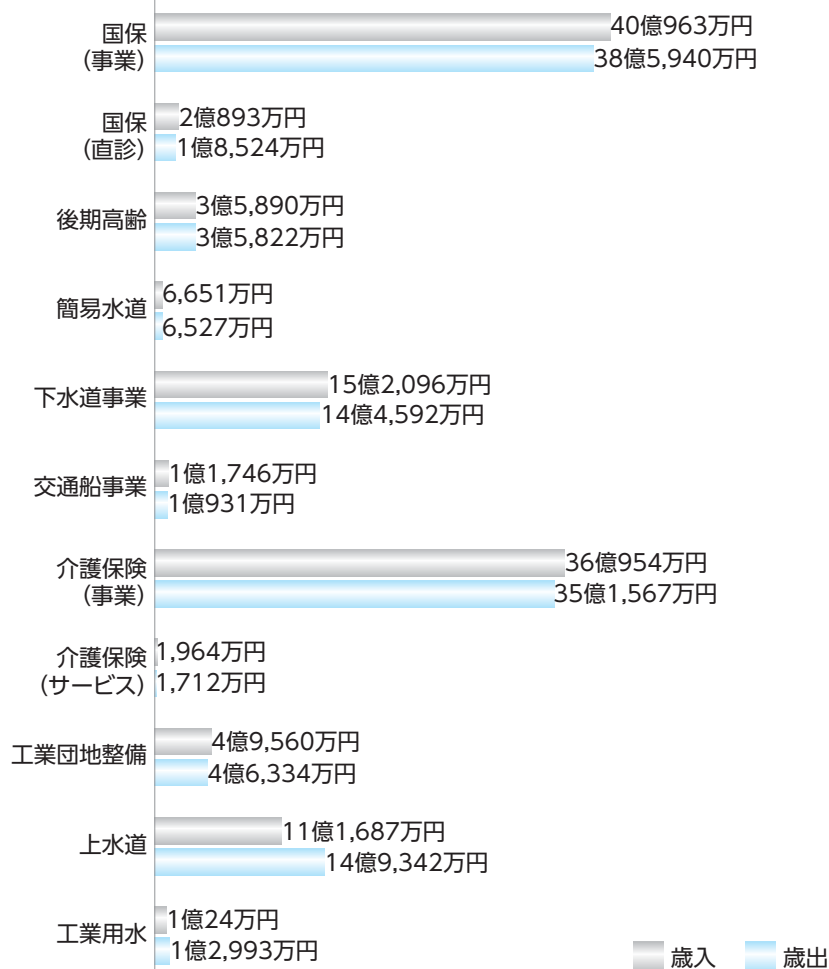
◎特別会計・企業会計決算

単位：万円

	平成17年度		平成26年度		平成27年度		平成28年度		平成29年度		平成30年度	
	歳入	歳出	歳入	歳出	歳入	歳出	歳入	歳出	歳入	歳出	歳入	歳出
国保（事業）	441,259	427,312	470,870	442,225	524,253	514,496	493,039	470,594	501,776	489,915	400,963	385,940
国保（直診）	26,822	25,951	26,956	24,491	20,188	18,560	20,445	18,285	20,549	17,652	20,893	18,524
後期高齢	-	-	35,427	35,113	34,739	34,331	35,363	35,351	35,514	35,492	35,890	35,822
簡易水道	107,827	105,345	101,971	98,748	88,532	83,825	95,969	90,670	9,258	8,531	6,651	6,527
下水道事業	241,906	239,139	145,334	142,242	142,834	138,400	140,946	135,335	152,494	148,206	152,096	144,592
交通船事業	9,022	8,596	12,199	11,403	11,536	9,819	12,071	10,304	11,811	10,843	11,746	10,931
介護保険（保険事業）	-	-	360,907	349,027	348,249	330,472	351,058	341,547	352,612	342,147	360,954	351,567
介護保険（サービス事業）	-	-	2,837	2,306	3,030	2,790	2,537	2,531	2,108	2,089	1,964	1,712
工業団地整備	-	-	30,109	30,109	13,701	13,701	12,736	12,735	5,269	3,426	49,560	46,334
上水道	27,998	31,879	36,036	43,146	110,969	74,257	140,680	126,894	152,798	216,913	111,687	149,342
工業用水	8,050	7,202	10,027	11,328	10,104	11,637	10,645	11,090	10,102	11,656	10,024	12,993

財務課調べ

平成30年度における特別会計・企業会計の歳入歳出額



◎市税収入状況

単位：千円（一人あたり：円）

	平成17年度		平成26年度		平成27年度		平成28年度		平成29年度		平成30年度	
	全体額	市民一人あたり	全体額	市民一人あたり	全体額	市民一人あたり	全体額	市民一人あたり	全体額	市民一人あたり	全体額	市民一人あたり
個人市民税	571,909	16,643	846,290	28,784	838,304	29,083	883,072	30,425	891,522	31,296	880,828	31,478
法人市民税	385,697	11,224	839,258	28,545	446,347	15,485	772,792	26,625	340,147	11,940	320,762	11,463
固定資産税	1,718,584	50,013	1,815,624	61,754	1,794,567	62,257	1,817,826	62,630	1,810,389	63,551	1,768,296	63,194
軽自動車税	72,532	2,111	83,867	2,853	85,035	2,950	100,005	3,445	103,429	3,631	106,233	3,796
市たばこ税	190,689	5,549	214,098	7,282	211,928	7,352	205,220	7,070	197,190	6,922	195,772	6,996
入湯税	958	28	969	33	952	33	948	33	986	34	456	16
計	2,940,368	85,568	3,800,106	129,251	3,377,133	117,160	3,779,862	130,228	3,343,663	117,374	3,272,347	116,945

税務課調べ

◎歳出の目的別状況

単位：千円（一人あたり：円）

	平成17年度		平成26年度		平成27年度		平成28年度		平成29年度		平成30年度	
	全体額	市民一人あたり	全体額	市民一人あたり	全体額	市民一人あたり	全体額	市民一人あたり	全体額	市民一人あたり	全体額	市民一人あたり
総務費	3,721,040	108,286	3,022,918	100,959	4,719,532	160,212	5,291,262	182,300	4,533,041	159,127	4,255,785	152,090
民生費	4,762,343	138,589	6,610,183	220,766	6,506,921	220,888	6,321,406	217,792	6,399,108	224,633	6,391,634	228,420
衛生費	2,574,500	74,921	4,368,492	145,898	2,746,749	93,243	2,610,238	89,931	2,588,853	90,878	2,566,122	91,706
農林水産業費	1,551,972	45,164	1,019,026	34,033	493,769	16,762	686,020	23,635	610,305	21,424	566,410	20,242
商工費	348,149	10,132	310,729	10,378	362,341	12,300	301,935	10,403	341,694	11,995	417,934	14,936
土木費	1,291,150	37,574	1,593,239	53,211	1,505,086	51,092	1,273,116	43,864	1,381,097	48,482	1,380,489	49,335
消防費	777,250	22,619	630,857	21,069	844,551	28,670	1,042,466	35,916	792,489	27,819	738,266	26,384
教育費	1,303,259	37,926	1,518,732	50,723	1,587,877	53,903	1,882,835	64,869	2,626,047	92,184	1,983,345	70,879
公債費	3,497,403	101,778	4,540,280	151,636	2,264,876	76,885	2,161,633	74,475	4,424,660	155,322	3,150,944	112,606
その他	2,739,039	79,709	335,883	11,218	398,210	13,518	293,789	10,122	220,410	7,737	265,837	9,500
合計	22,566,105	656,698	23,950,339	799,891	23,950,339	727,473	21,429,912	753,307	21,864,700	839,601	21,716,766	776,098

※一人あたり人口基準日：1月1日

選 挙

西海市長選挙（任期4年）

執行日	投票率	当日有権者数	投票者数
H29年4月23日	77.84%	24,159人	18,805人
H25年4月21日	78.89%	25,230人	19,903人
H21年4月19日	85.56%	26,442人	22,624人
H17年5月1日	89.55%	27,653人	24,762人

西海市議会議員一般選挙（任期4年）

執行日	投票率	当日有権者数	投票者数
H29年4月23日	77.83%	24,159人	18,804人
H25年4月21日	78.88%	25,230人	19,902人
H21年4月19日	85.56%	26,442人	22,624人
H17年5月1日	89.76%	21,076人	18,918人
	88.87%	6,577人	5,845人

※H17年5月1日執行の選挙は、上段が第1選挙区（西彼、西海、大瀬戸）、下段が第2選挙区（大島、崎戸）となっている。

◎行政 Administration

本庁をはじめ4つの総合支所を有する西海市。
情報化社会の中でIT時代に乗った行政運営を行うため、すべての部署機関に情報電算網を整え、地域の特色を網羅した多種多様な施策の展開が図られるようになっていきます。

さらに、住民と行政が一体となり、将来像である「活躍のまち、さいかい」の実現と生活の「ゆとり」「豊かさ」を目指しています。



市長 **杉澤泰彦**
すぎざわ やすひこ



副市長 **小島 明**
こじま あきら



教育長 **渡邊久範**
わたなべ ひさのり



広報 さいかい
2020年1月号 (NO. 177)



◎議会 Assembly

市議会は、まちづくりの一翼を担う意思決定機関です。昨今の地方分権の進展に伴い、市議会の果たすべき役割も大きく変遷しています。執行機関の監視にとどまらず、市民の意思を反映させた政策提言による真の住民自治の実現を目指しています。

さらに、市民と議会のつどいの実施や議場映像配信システムの導入による「議会の見える化」をはじめとする議会改革と併せ、市民が安心して暮らすことができる特色あふれるまちづくりの実現に向け、議員一人ひとりが日夜活動を続けています。

議会だより (NO. 56) 2019年11月発行



議長 **平野直幸**
ひらの なおゆき



副議長 **宮本一昭**
みやもと かずあき



◎西海市組織図

